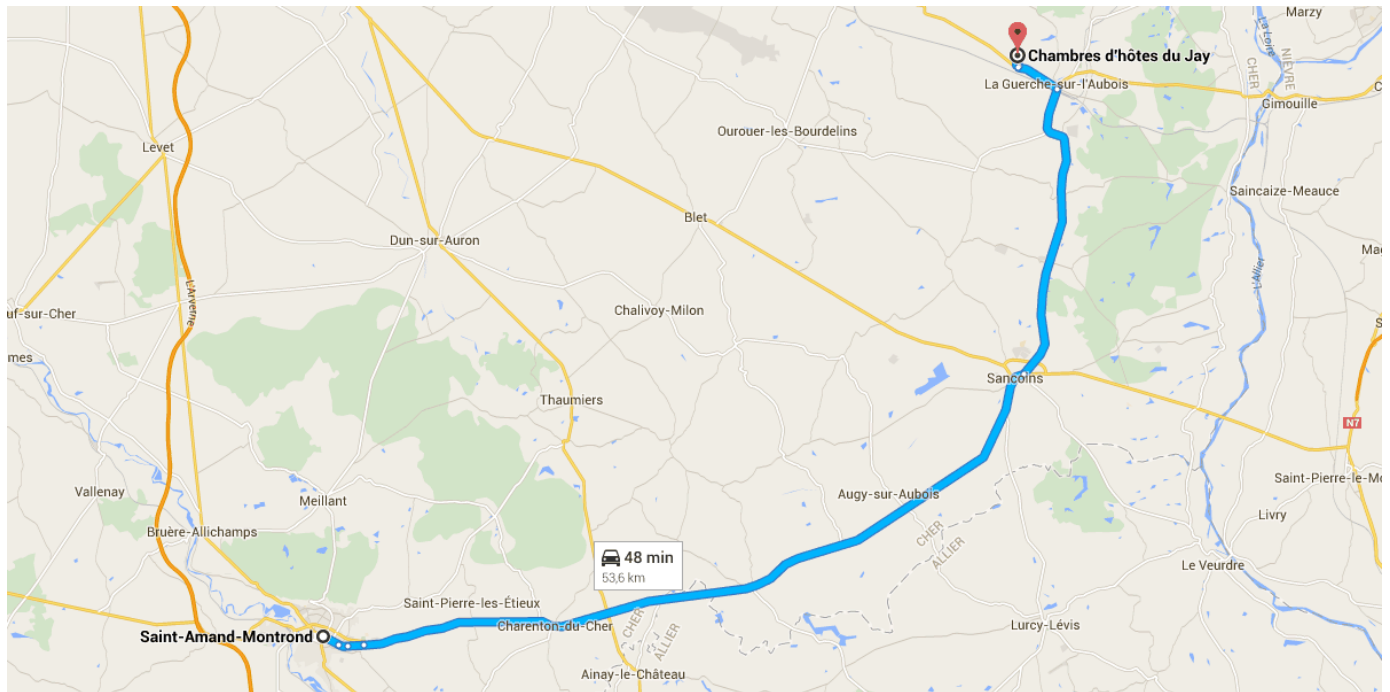


Itinéraire de Saint-Amand-Montrond à Chambres d'hôtes du Jay



o Saint-Amand-Montrond

Suivre D951 en direction de Route de la Guerche sur l'Aubois/D920 à Sancoins

36,8 km/30 min

↑ 1. Prendre la direction sud-est sur Rue de Juranville/D2144

74 m

📍 2. Au rond-point, continuer tout droit sur Rue Ernest Mallard

750 m

↑ 3. Continuer sur Route de Charenton

450 m

↑ 4. Continuer sur Avenue du Tour de France

750 m

📍 5. Au rond-point, prendre la 1re sortie sur Route de Charenton/D951

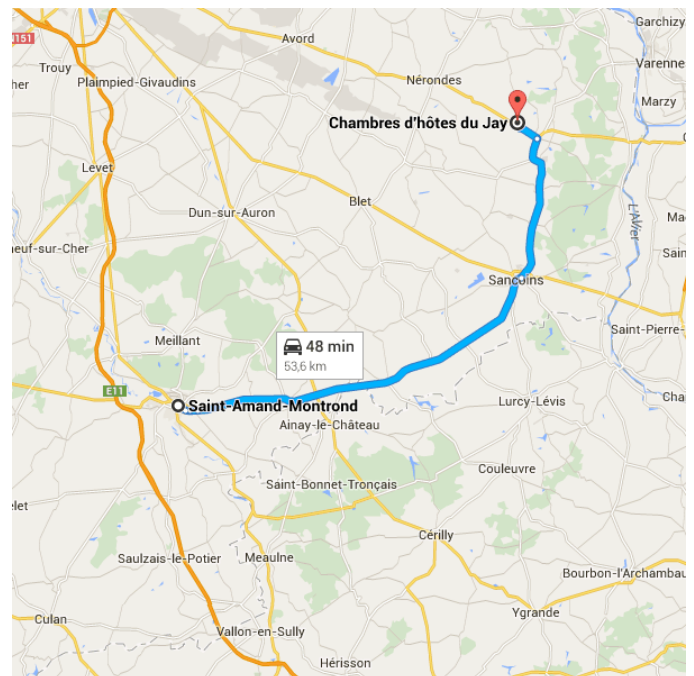
📍 Continuer de suivre D951

34,8 km

↙ Prendre à gauche sur Route de la Guerche sur l'Aubois/D920

📍 Continuer de suivre D920

14,1 km/14 min



← Prendre à gauche sur Rue de la Libération/D976

 Continuer de suivre D976


_____ 2,0 km/2 min

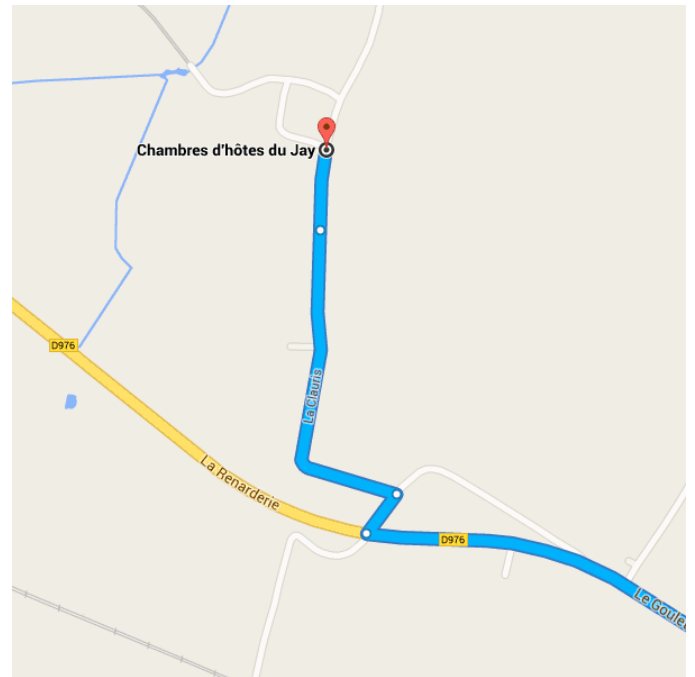
Prendre **La Clauris** en direction de **Le Jay**

_____ 650 m/2 min

↗ 8. Tourner à droite à La Métairie Brûlée
_____ 71 m

↖ 9. Prendre à gauche sur La Clauris
_____ 500 m

↑ 10. Continuer sur Le Jay

Votre destination se trouvera sur la droite.
_____ 120 m



Chambres d'hôtes du Jay

Le Jay, 18150 La Guerche-sur-l'Aubois

Cet itinéraire est fourni à titre indicatif. Il est possible que vous deviez suivre un itinéraire différent de celui indiqué en raison de travaux, de bouchons, des conditions météorologiques, de déviations ou d'autres perturbations. Veuillez en tenir compte lors de la préparation de votre trajet. Veuillez en outre à respecter le code de la route et la signalisation sur votre trajet.

Données cartographiques ©2015 Google