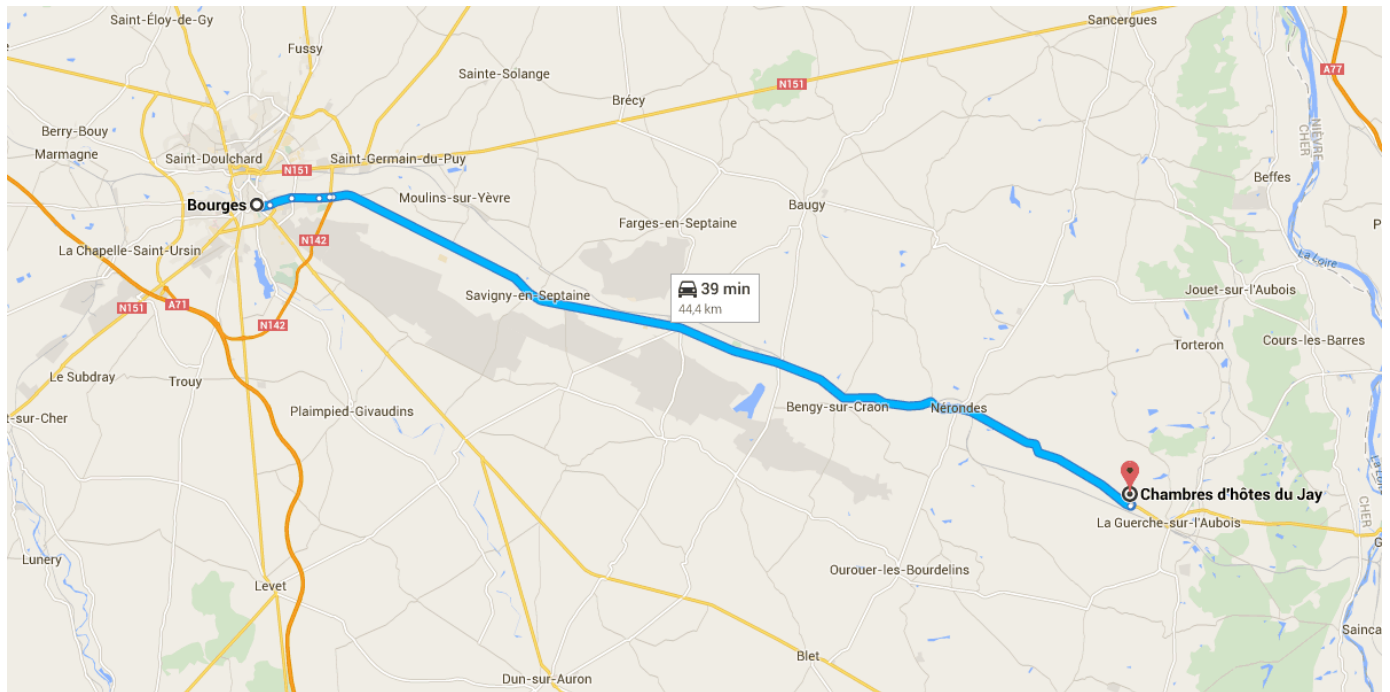


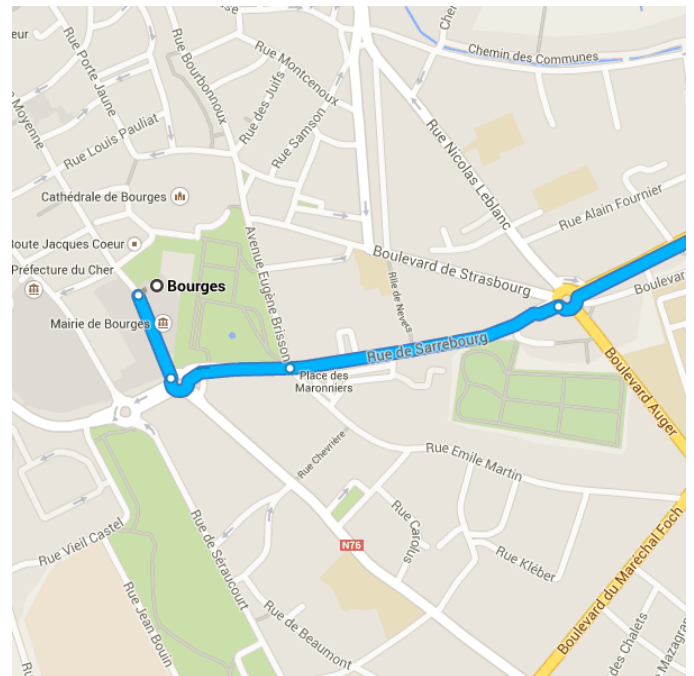
Itinéraire de Bourges à Chambres d'hôtes du Jay



o Bourges

Prendre Rue de Sarrebourg en direction de Avenue Ernest Renan

- 750 m/2 min
- ↑ 1. Prendre la direction **sud-est** sur Rue Jacques Rimbault
- 130 m
- 📍 2. Au rond-point, prendre la **3e** sortie sur Rue des Hemerettes
- 200 m
- ↑ 3. Continuer sur Rue de Sarrebourg
- 400 m



Suivre D976 en direction de La Guerche-sur-l'Aubois

- 43,0 km/35 min
- 📍 4. Au rond-point, continuer tout droit sur Avenue Ernest Renan
- 1,0 km

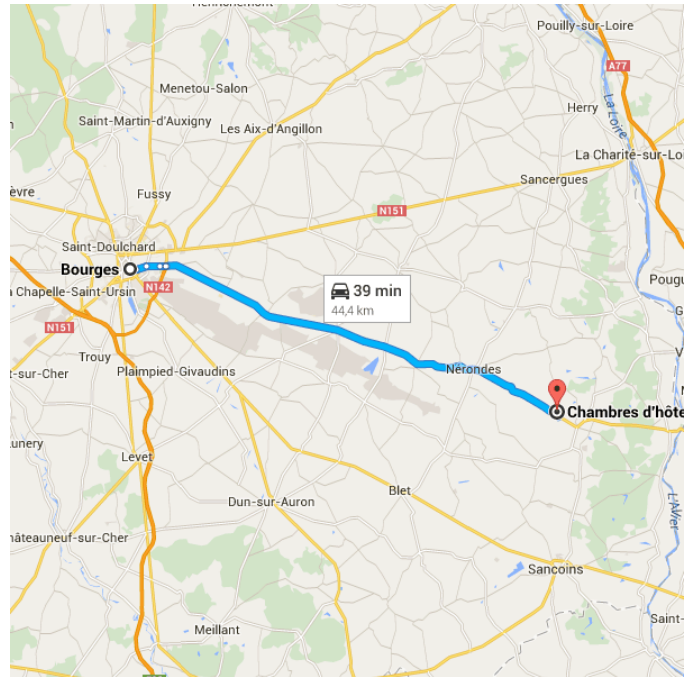
- 5. Continuer sur **Avenue Pierre Bérégovoy/D976**
i Continuer de suivre D976

 1,2 km
- 6. Au rond-point, prendre la **2e** sortie sur **Avenue François Mitterrand/D976**

 500 m
- 7. Au rond-point, prendre la **2e** sortie et continuer sur **Avenue François Mitterrand/D976**

 160 m
- 8. Au rond-point, prendre la **1re** sortie et continuer sur **Avenue François Mitterrand/D976**
i Continuer de suivre D976

 40,1 km



Prendre **La Clauris** en direction de **Le Jay**

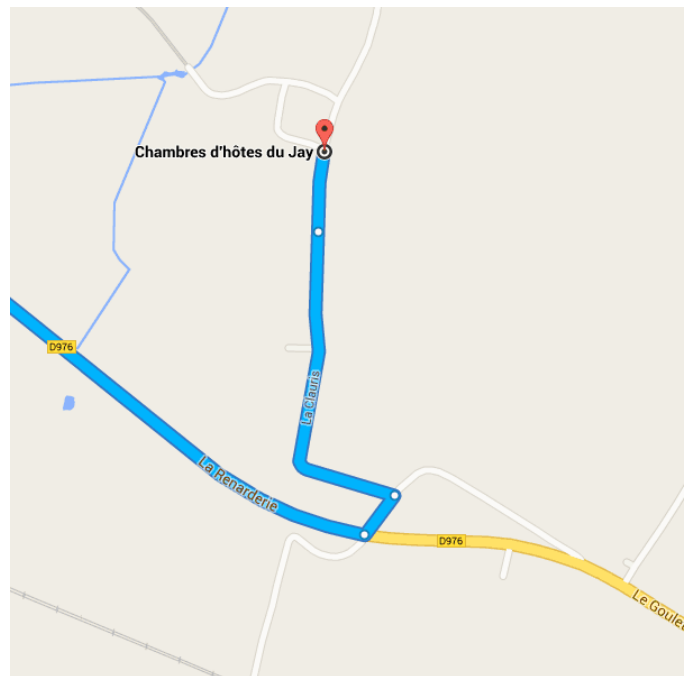
 650 m/2 min

- 9. Tourner à **gauche** à **La Métairie Brûlée**

 71 m
- 10. Prendre à **gauche** sur **La Clauris**

 500 m
- 11. Continuer sur **Le Jay**
i
 Votre destination se trouvera sur la droite.

 120 m



📍 **Chambres d'hôtes du Jay** Le Jay, 18150 La Guerche-sur-l'Aubois

Cet itinéraire est fourni à titre indicatif. Il est possible que vous deviez suivre un itinéraire différent de celui indiqué en raison de travaux, de bouchons, des conditions météorologiques, de déviations ou d'autres perturbations. Veuillez en tenir compte lors de la préparation de votre trajet. Veuillez en outre à respecter le code de la route et la signalisation sur votre trajet.