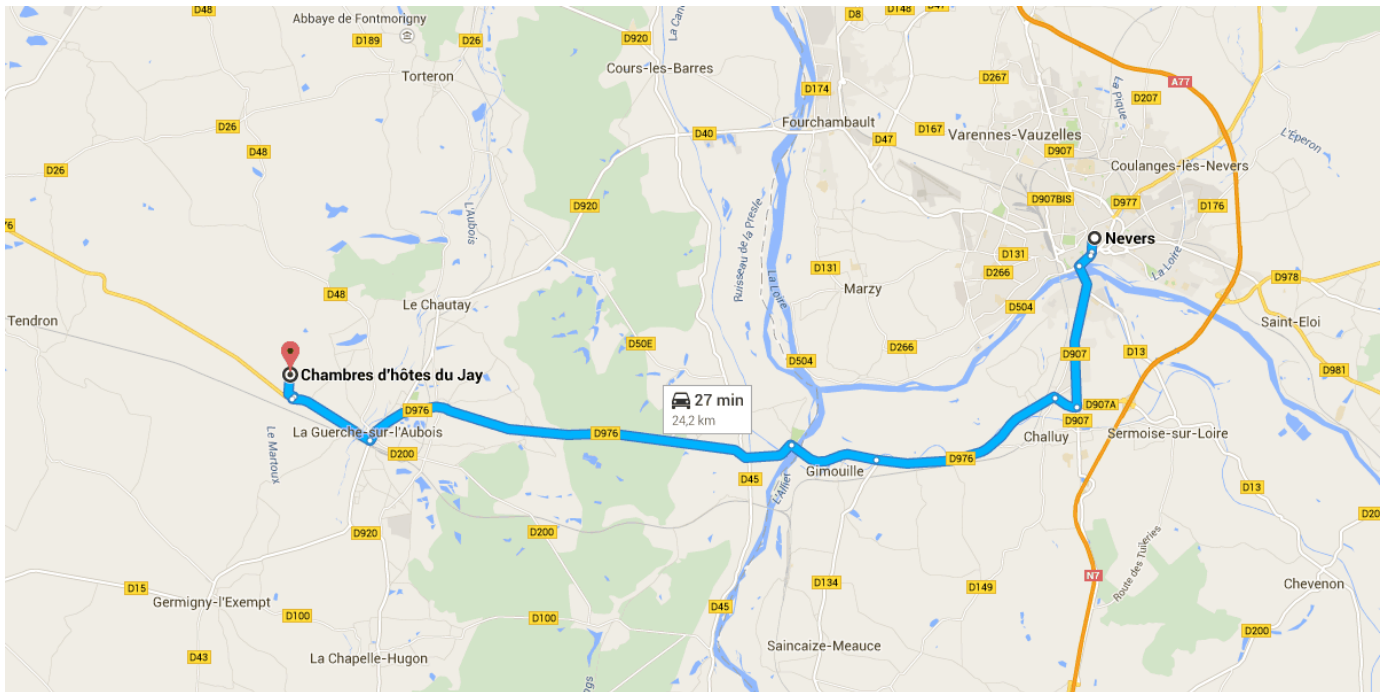


## Itinéraire de Nevers à Chambres d'hôtes du Jay

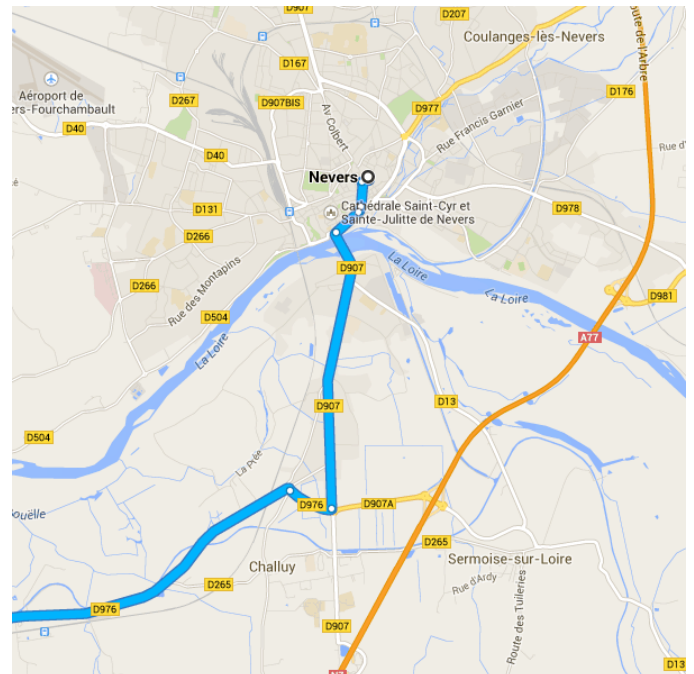


### o Nevers

Prendre D907 en direction de D976 à Challuy

4,1 km/8 min

- ↑ 1. Prendre la direction **sud** sur **Rue Saint-Etienne** vers **Place Guy Coquille**  
33 m
- ↘ 2. Prendre à **droite** sur **Place Guy Coquille**  
88 m
- ↙ 3. Prendre à **gauche** sur **Rue François Mitterrand**  
300 m
- ↗ 4. Tourner légèrement à **droite** pour continuer sur **Rue François Mitterrand**  
69 m
- ↑ 5. **Rue François Mitterrand** tourne légèrement à **droite** et devient **Quai de Mantoue**  
350 m
- 📍 6. Au rond-point, prendre la **2e** sortie sur **Pont de Loire/D907**  
i Continuer de suivre D907  
3,3 km

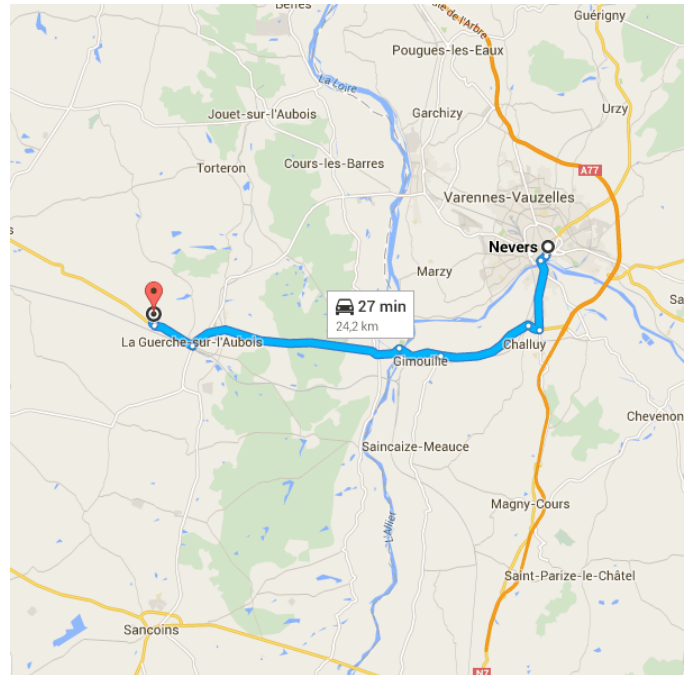


Suivre D976 en direction de La Guerche-

## sur-l'Aubois

19,4 km/17 min

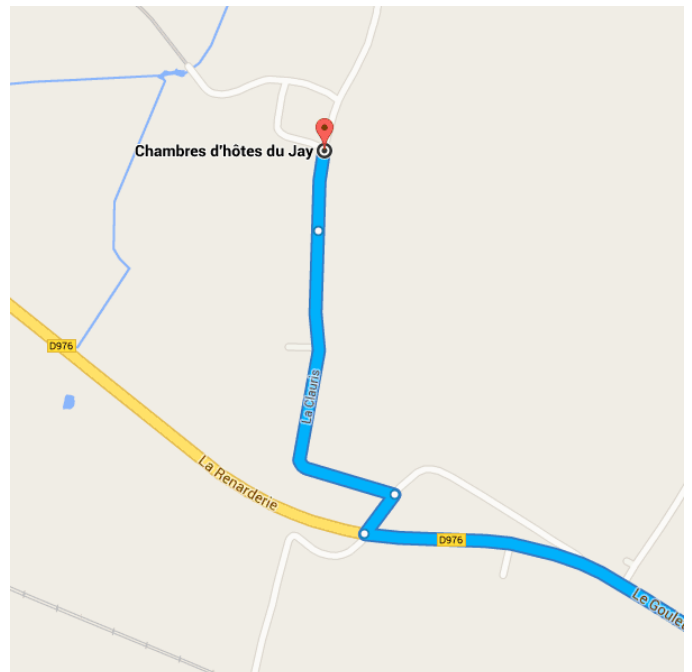
7. Au rond-point, prendre la **1re** sortie sur **D976**  
550 m
8. Au rond-point, prendre la **3e** sortie sur **Route de Bourges/D976**  
Continuer de suivre D976  
4,6 km
9. Continuer sur **Le Colombier/D976**  
Continuer de suivre D976  
2,1 km
10. Au rond-point, prendre la **2e** sortie et continuer sur **D976**  
10,2 km
11. Prendre à **droite** sur **Rue de la Libération/D976**  
Continuer de suivre D976  
2,0 km



## Prendre La Clauris en direction de Le Jay

650 m/2 min

12. Tourner à **droite** à **La Métairie Brûlée**  
71 m
13. Prendre à **gauche** sur **La Clauris**  
500 m
14. Continuer sur **Le Jay**  
Continuer de suivre D976  
Votre destination se trouvera sur la droite.  
120 m



## Chambres d'hôtes du Jay

Le Jay, 18150 La Guerche-sur-l'Aubois

Cet itinéraire est fourni à titre indicatif. Il est possible que vous deviez suivre un itinéraire différent de celui indiqué en raison de travaux, de bouchons, des conditions météorologiques, de déviations ou d'autres perturbations. Veuillez en tenir compte lors de la préparation de votre trajet. Veuillez en outre à respecter le code de la route et la signalisation sur votre trajet.